

г. Иваново, ул. Парижской Коммуны 3А, т.8-800-775-42-23



ПРОЕКТ ОРГАНИЗАЦИИ ДОРОЖНОГО ДВИЖЕНИЯ

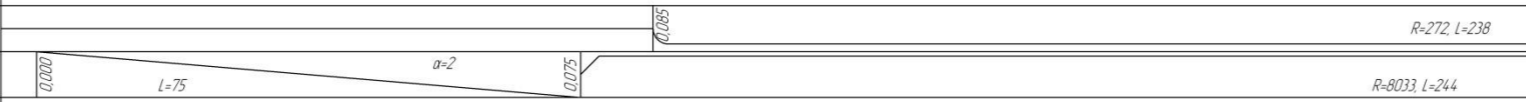

***НА АВТОМОБИЛЬНУЮ ДОРОГУ МЕСТНОГО ЗНАЧЕНИЯ МУНИЦИПАЛЬНОГО
ОБРАЗОВАНИЯ***

***Г. ПЛАВСК УЛ. ОСТРОВСКОГО
ТОМ 19 (КОЛИЧЕСТВО ТОМОВ 19)***

Ситуационный план



***Существующая дорожно-
транспортная ситуация***

Откосы следа	
Тротуары следа	
Дорожные ограждения и направляющие устройства следа	На обочине
	На разделительной
Дорожная разметка следа	
Элементы в плане	
Продольный профиль	
Видимость в обратном направлении	

г. Павск ул. Островского
0,000 - 0,300



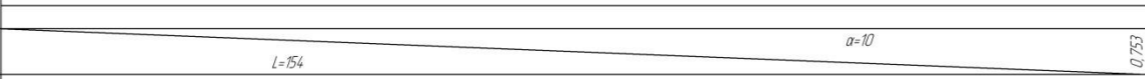
Видимость в прямом направлении	
Дорожная разметка справа	
Дорожные ограждения и направляющие устройства справа	На разделительной
	На обочине
Тротуары справа	
Откосы справа	

Откосы следа	
Тротуары следа	
Дорожные ограждения и направляющие устройства следа	На обочине
	На разделительной
Дорожная разметка следа	
Элементы в плане	R=272, L=238 0,323
Продольный профиль	R=8033, L=244 0,319 L=120 $\alpha=18$ 0,439 R=13086, L=121 0,560 L=41 $\alpha=10$
Видимость в обратном направлении	

г. Плавск ул. Островского
0,300 - 0,600



Видимость в прямом направлении	
Дорожная разметка справа	
Дорожные ограждения и направляющие устройства справа	На разделительной
	На обочине
Тротуары справа	ДО 196) 0,330 - 0,420
Откосы справа	0,330 - 0,420, 190 м, $\alpha/8$, ш. 2,0 м

Откосы следа	
Тротуары следа	
Дорожные ограждения и направляющие устройства следа	На обочине
	На разделительной
Дорожная разметка следа	
Элементы в плане	
Продольный профиль	
Видимость в обратном направлении	

г. Плавск ул. Островского
0,600 – 0,753



Видимость в прямом направлении	
Дорожная разметка справа	
Дорожные ограждения и направляющие устройства справа	На разделительной
	На обочине
Тротуары справа	
Откосы справа	

***Проектные решения по
организации дорожного движения***

Откосы следа	
Тротуары следа	
Дорожные ограждения и направляющие устройства следа	На обочине
	На разделительной
Дорожная разметка следа	
Элементы в плане	$R=272, L=238$
Продольный профиль	$R=8033, L=244$
Видимость в обратном направлении	

г. Плавск ул. Островского
0,000 - 0,300



Видимость в прямом направлении	
Дорожная разметка справа	$11, 0,000 - 0,024$ $11, 0,030 - 0,305$
Дорожные ограждения и направляющие устройства справа	На разделительной
	На обочине
Тротуары справа	$0,033 - 0,205, (172 м), а/в, ш. 15 м$
Откосы справа	

Откосы следа	
Тротуары следа	
Дорожные ограждения и направляющие устройства следа	На обочине
	На разделительной
Дорожная разметка следа	
Элементы в плане	R=272, L=238 0,323
Продольный профиль	R=8033, L=244 0,319 L=120 α=18 0,439 R=13086, L=121 0,560 L=41 α=10
Видимость в обратном направлении	

г. Плавск ул. Островского
0,300 - 0,600



Видимость в прямом направлении	
Дорожная разметка справа	0,299 ¹¹ - 0,310 16 0,310 - 0,360 15 0,360 - 0,393 16 0,393 - 0,443 11 0,443 - 0,463 11 0,477 - 0,497 16 0,497 - 0,534 11 0,534 - 0,554 11 0,559 - 0,579 16 0,579 - 0,601
Дорожные ограждения и направляющие устройства справа	На разделительной
	На обочине
Тротуары справа	ДО (46) 0,330 - 0,420 0,330 - 0,420, 190 м, а/в, ш 2,0 м 0,420 - 0,455, 135 м, а/в, ш 2,0 м
Откосы справа	

Откосы следа	
Тротуары следа	
Дорожные ограждения и направляющие устройства следа	На обочине
	На разделительной
Дорожная разметка следа	
Элементы в плане	
Продольный профиль	$L=154$ $a=10$ $0,753$
Видимость в обратном направлении	

г. Плавск ул. Островского
0,600 - 0,753



Видимость в прямом направлении						
Дорожная разметка справа	16 0,599 - 0,632	11 0,632 - 0,652	11 0,657 - 0,677	16 0,677 - 0,727	15 0,727 - 0,753	
Дорожные ограждения и направляющие устройства справа	На разделительной					
	На обочине					
Тротуары справа						
Откосы справа						

Ведомость дорожных знаков

г. Плавск ул. Островского

Номер знака	Наименование знака	Типоразмер знака	Площадь знаков, м ² (для знаков индивидуального проектирования)	Адрес, км,м	Установлено / требуется установить	Количество	Месторасположение
-------------	--------------------	------------------	---	-------------	------------------------------------	------------	-------------------

Предупреждающие знаки

1.11.2	Опасный поворот	II	-	0,035	Требуется	1	Справа
1.34.1	Направление поворота	II	-	0,176	Требуется	1	Справа
1.34.2	Направление поворота	II	-	0,176	Требуется	1	Справа
1.11.1	Опасный поворот	II	-	0,373	Требуется	1	Слева
Итого установлено:		0					
Итого требуется:		4					
Итого к демонтажу:		0					
Итого:		4					

Знаки приоритета

2.1	Главная дорога	II	-	0,012	Требуется	1	Слева
2.1	Главная дорога	II	-	0,015	Требуется	1	Справа
2.4	Уступите дорогу	II	-	0,031	Требуется	1	Примыкание справа "Ул. Тимофеева" на 0,027
2.1	Главная дорога	II	-	0,035	Требуется	1	Слева
2.1	Главная дорога	II	-	0,451	Требуется	1	Справа
2.4	Уступите дорогу	II	-	0,471	Требуется	1	Примыкание слева "Проезд" на 0,474
2.4	Уступите дорогу	II	-	0,472	Требуется	1	Примыкание справа "Ул. Островского" на 0,467
2.1	Главная дорога	II	-	0,486	Требуется	1	Слева
2.1	Главная дорога	II	-	0,545	Требуется	1	Справа
2.4	Уступите дорогу	II	-	0,560	Требуется	1	Примыкание справа "Ул. Островского" на 0,556
2.1	Главная дорога	II	-	0,565	Требуется	1	Слева
2.1	Главная дорога	II	-	0,640	Требуется	1	Справа
2.4	Уступите дорогу	II	-	0,658	Требуется	1	Примыкание справа "Ул. Островского" на 0,655
2.1	Главная дорога	II	-	0,665	Требуется	1	Слева
Итого установлено:		0					
Итого требуется:		14					
Итого к демонтажу:		0					
Итого:		14					

Запрещающие знаки

3.20	Обгон запрещён	II	-	0,035	Требуется	1	Слева
3.20	Обгон запрещён	II	-	0,035	Требуется	1	Справа
3.20	Обгон запрещён	II	-	0,310	Требуется	1	Слева
3.20	Обгон запрещён	II	-	0,310	Требуется	1	Справа
Итого установлено:		0					
Итого требуется:		4					
Итого к демонтажу:		0					
Итого:		4					

Предписывающие знаки

4.1.2	Движение направо	II	-	0,169	Требуется	1	Примыкание слева "Съезд к предприятию" на 0,172
Итого установлено:		0					
Итого требуется:		1					
Итого к демонтажу:		0					
Итого:		1					

Знаки особых предписаний

5.23.1	Начало населённого пункта		0,44	0,753	Установлено	1	Слева
5.24.1	Конец населённого пункта		0,44	0,753	Установлено	1	Слева
Итого установлено:		2					
Итого требуется:		0					
Итого к демонтажу:		0					
Итого:		2					

Информационные знаки

6.4	Парковка (парковочное место)	II	-	0,186	Требуется	1	Слева
6.4	Парковка (парковочное место)	II	-	0,196	Требуется	1	Слева
6.4	Парковка (парковочное место)	II	-	0,214	Требуется	1	Слева
6.22	Фотовидеофиксация	II	-	0,753	Требуется	1	Слева
Итого установлено:		0					
Итого требуется:		4					
Итого:		4					

Знаки дополнительной информации (таблички)

8.13	Направление главной дороги	II	-	0,012	Требуется	1	Слева
8.6.5	Способ постановки транспортного средства на стоянку	II	-	0,186	Требуется	1	Слева
8.6.5	Способ постановки транспортного средства на стоянку	II	-	0,214	Требуется	1	Слева
Итого установлено:		0					
Итого требуется:		3					
Итого к демонтажу:		0					
Итого:		3					

ВСЕГО УСТАНОВЛЕНО:		2					
ВСЕГО ТРЕБУЕТСЯ УСТАНОВИТЬ:		30					
ВСЕГО К ДЕМОНТАЖУ:		0					
ВСЕГО:		32					

Сводная ведомость объёмов горизонтальной дорожной разметки

г. Плавск ул. Островского

№ км	 1.1	1.5	 1.6	1.24.3	 1.55.1	Итого
Материал	Краска	Краска	Краска	Краска	Краска	Краска
Цвет	Бел.	Бел.	Бел.	Бел.	Бел.	Бел.
Козф. привед. к 1.1*	1,00	0,25	0,75	-	1,00	-
Ширина, м	0,10	0,10	0,10	-	0,10	-
Единицы	м	м	м	шт.	м	м ²
0,000 - 0,753	424,00	59,00	240,00	1	24,00	64,96
Длина, км	0,424	0,059	0,240		0,024	
Привед. длина, км	0,424	0,015	0,180		0,024	0,643
Площадь, м ²	42,40	1,47	18,00	0,69	2,40	64,96

*Такой же ширины

Ведомость вертикальной дорожной разметки

г. Плавск ул. Островского

№п/п	Адрес, км,м	Расположение	Номер	Высота, м	Ширина, м	Длина, м	Количество	Материал	Площадь, м ²			Состояние
									Чёрный	Белый	Всего	
1	0,055	Слева от дороги	2.1.3	1			1	Краска	0,5	0,5	1	К нанесению
2	0,100	Слева от дороги	2.1.3	1			1	Краска	0,5	0,5	1	К нанесению
3	0,150	Слева от дороги	2.1.3	1			1	Краска	0,5	0,5	1	К нанесению
4	0,187	Слева от дороги	2.1.3	1			1	Краска	0,5	0,5	1	К нанесению
5	0,267	Слева от дороги	2.1.3	1			1	Краска	0,5	0,5	1	К нанесению
6	0,300	Слева от дороги	2.1.3	1			1	Краска	0,5	0,5	1	К нанесению
Итого к нанесению								Все	3	3	6	

Ведомость дорожного ограждения

г. Плавск ул. Островского

№ п/п	Начало участка, км,м	Конец участка, км,м	Проектируемые в соответствии с нормативными документами		Фактически установленные			Демонтаж существующего ограждения, м	Установка нового ограждения, м	Расположение	Тип	Высота, м	Зона расположения
			Уровень удерживающей способности	Протяжённость, м	Уровень удерживающей способности	Протяжённость, м	Дата установки						
1	0,330	0,420			У6 (400 кДж)	90				Правая обочина	12ДО/400—1,00: Стандартное	1	Насыпь
Итого:						90							

Ведомость искусственного освещения

г. Плавск ул. Островского

№п/п	Начало участка, км,м	Конец участка, км,м	Объект установки	Проектируемые		Установленные		К установке		Расположение
				Опор / светильников, шт	Протяжённость, м	Опор / светильников, шт	Протяжённость, м	Опор / светильников, шт	Протяжённость, м	
1	0,007	0,055		2/2	48	0/0	0	2/2	48	Левая кромка
2	0,100	0,187		3/3	87	3/3	87	0/0	0	Левая кромка
3	0,225	0,225		1/1	0	0/0	0	1/1	0	Левая кромка
4	0,267	0,300		2/2	33	2/2	33	0/0	0	Левая кромка
5	0,340	0,385		2/2	45	0/0	0	2/2	45	Левая кромка
6	0,430	0,496		2/2	66	2/2	66	0/0	0	Левая кромка
7	0,540	0,540		1/1	0	0/0	0	1/1	0	Левая кромка
8	0,596	0,663		2/2	67	2/2	67	0/0	0	Левая кромка
9	0,630	0,630		1/1	0	0/0	0	1/1	0	Левая кромка
10	0,700	0,700		1/1	0	0/0	0	1/1	0	Левая кромка
11	0,740	0,740		1/1	0	0/0	0	1/1	0	Левая кромка
Итого:				18/18	346	9/9	253	9/9	93	

Ведомость пешеходных дорожек, тротуаров

г. Плавск ул. Островского

№п/п	Начало участка, км,м	Конец участка, км,м	Расположение	Ширина, м	Объект установки	Материал	Протяженность		
							Проектируемые, м	Установленные, м	К установке, м
1	0,033	0,205	Справа	1,5		Асфальтобетон	172		172
2	0,330	0,420	Справа	2		Асфальтобетон	90	90	
3	0,420	0,455	Справа	2		Асфальтобетон	35		35
Итого:							297	90	207

Ведомость бортового камня (бордюра)

г. Плавск ул. Островского

№п/п	Начало участка, км,м	Конец участка, км,м	Расположение	Длина, м	Высота, м	Материал	Состояние
1	0,000	0,023	Правая кромка	22,9	0,2	Бетон	Установлено
2	0,010	0,110	Левая кромка	100,6	0,2	Бетон	Требуется
3	0,031	0,205	Правая кромка	176,7	0,2	Бетон	Требуется
4	0,115	0,169	Левая кромка	54,2	0,2	Бетон	Требуется
5	0,176	0,189	Левая кромка	19,6	0,2	Бетон	Требуется
				Установлено	22,92		
				Требуется	351,14		
				К демонтажу			

Ведомость парковочного пространства

г. Плавск ул. Островского

№п/п	Начало, км,м	Конец, км,м	Расположение	Число мест	Число мест для инвалидов	Тип покрытия	Площадь, м ²
1	0,189	0,212	На площадке	0	0	Асфальтобетон	121,4
Итого:				0	0		